



basta SORPRESE



AFFIDATI AL NOSTRO 777 ADVISOR E LASCIATI GUIDARE VERSO LA TUA PROSSIMA META!

777Portolano.it è il primo sito di recensioni su porti e concessioni che ti aiuta a scegliere l'approdo giusto per te!

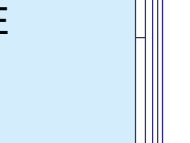
Leggi le opinioni e condividi le tue esperienze con gli altri naviganti in base al rapporto qualità-prezzo, la sicurezza, la cortesia e i servizi offerti.

La ricerca è facile! In pochi click avrai a disposizione una vasta scelta di **informazioni utili** da consultare per il tuo viaggio.



competenza e passione

777portolano.it



INTRODUZIONE

- DIETRO LE QUINTE DI UN PORTOLANO
- I NOSTRI VALORI
- EQUIPAGGIO
- YACHT CLUB PORTO ROTONDO: PASSIONE E TALENTO IN UNA REALTÀ ATTIVA E DI SUCCESSO
- BARBAGIA INSOLITA: UN VIAGGIO ALLA SCOPERTA DEL CUORE DELL'ISOLA

CARTOGRAFIA

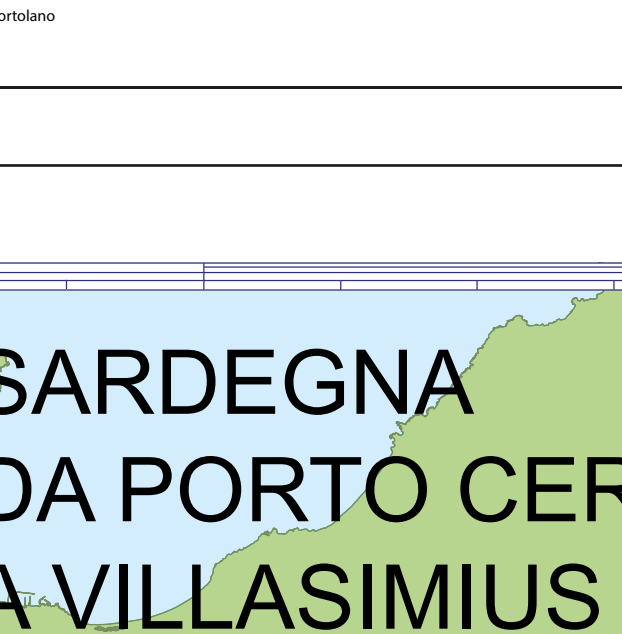
- SARDEGNA
- DA PORTO CERVO A VILLASIMIUS
- INDICE E LEGENDA
- ITINERARI
- SARDEGNA

LOCALITÀ

- PORTO CERVO • SARDEGNA
- PORTISCO • SARDEGNA
- PORTO ROTONDO • SARDEGNA
- GOLFO ARANCI • SARDEGNA
- OLBIA • SARDEGNA
- PUNTA D'ALIA • SARDEGNA

PARTE TECNICA

- SEGNALI CARDINALI
- REGOLE DI MANOVRA
- RICONOSCIMENTO NOTTURNO E DIURNO DELLE NAVI
- I BOLLETTINI PER LA NAVIGAZIONE
- SCALA BEAUFORT DELLA FORZA DEL VENTO
- FORMALITÀ E INFORMAZIONI: ITALIA



SARDEGNA DA PORTO CERVO A VILLASIMIUS

IL CLIMA

Il clima in tutta la Sardegna è tipicamente Mediterraneo, con lunghe estati calde e secche e inverni brevi e miti. Lungo la costa est piove più che nel versante ovest, ma le medie rimangono, comunque, piuttosto basse e superiori ai pochi 1000 mm di pioggia sono rari per tutta l'isola.

I VENTI

Qui i venti da ponente, dominanti nel resto dell'isola, si fanno sentire molto meno, arrivano indeboliti, ma a volte sono del tutto assenti. A nord di Capo Comino è ancora presente l'influenza della Boccia di Bonifacio e i maestrali più sentiti con forza. A sud del Capo, invece, partendo dal Golfo di Orosei, le giornate ventose sono più rare e ci sono lunghi periodi di calma in estate. La brezza di mare tende a provenire da sud-est, generalmente leggera; di notte il vento viene da terra, ma spesso è molto debole. In autunno e in inverno il levante, il grecale e lo scirocco soffiano intensi, creando pericoli per la navigazione con mare agitato e difficoltà per gli ingressi in porto. Nella parte più meridionale, tra Capo Ferrato e Capo Carbonara, si hanno condizioni più simili al Golfo di Cagliari.

LE CORRENTI

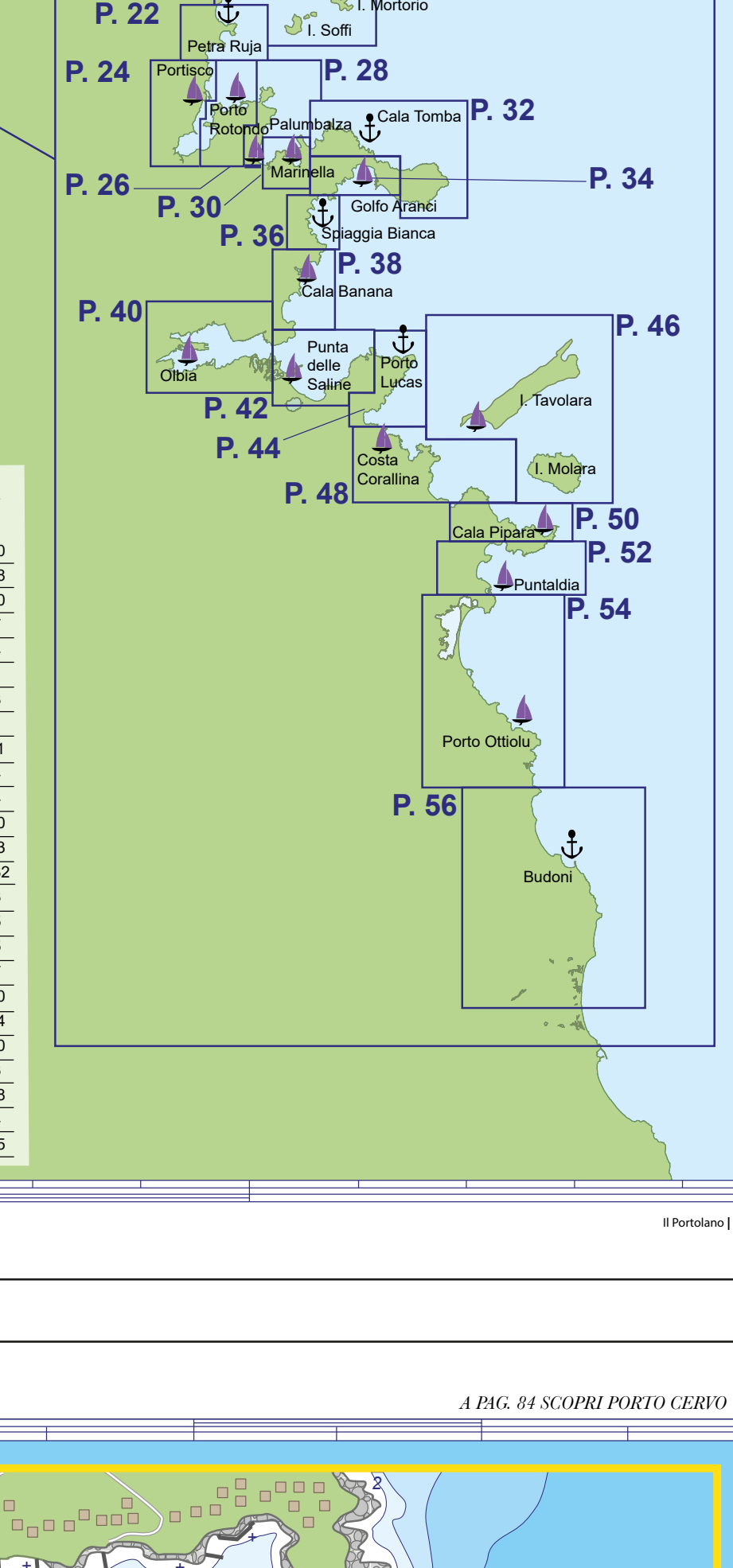
La corrente è debole e va verso sud, viene influenzata in superficie dal vento, se intenso, che le può far cambiare direzione.

I PAESAGGI

Il paesaggio è caratterizzato dal profilo dei monti dell'entroterra: più aspri a nord, più dolci verso sud. Da Capo Ferro a Capo Comino è un continuo alternarsi di costi rocciosi e baie con belle spiagge e diverse isole e isolotti, dall'affascinante Mortorio all'imponente Tavolara. Fino a Molara con le sue acque turchese. Capo Comino è ben riconoscibile con le grandi dune di sabbia bianca a nord e la roccia che fanno da sfondo alla costruzione candida del faro. La costa dopo Capo Comino è deserta e selvaggia con le notevoli spiagge di Bidderose e Barchida circondate da barchi rocciosi. L'unico abitato sulla costa da qui a Santa Maria Navarrese è Cala Gonone, a sud della quale si trova uno dei tratti di costa più spettacolari, con gli imponenti rilievi del Gennargentu che arrivano fra sud mare e creano un susseguirsi di barche scogliose a precipizio e inavvolte spiagge deserte. Intorno ad Arbatax le roccie cambiano colore e acquistano toni di un rosso acceso fino al Monte Moro, dove il granito caratteristico. Più a sud, oltre Capo Ferrato, non ci sono particolarità e il panorama, sempre bello e affascinante, diventa più regolare.

DISTANZE TRA I PRINCIPALI PORTI E MARINA IN MIGLIA	IN METRI
Porto Cervo - La Maddalena	10
Porto Cervo - Olbia	18
Porto Cervo - Bonifacio	7
Porto Cervo - Cala di Volpe	4
Cala di Volpe - Portisco	7
Portisco - Porto Rotondo	1
Porto Rotondo - Palamutolu	1
Palamutolu - Marinaledda	1
Marinaledda - Golfo Aranci	11
Golfo Aranci - Cala di Volpe	4
Cala di Volpe - Olbia	4
Olbia - Isola Tavolara	70
Olbia - Arbatax	73
Olbia - Costa	132
Isola Tavolara - Costa Corallina	3
Costa Corallina - Cala Pipera	5
Cala Pipera - Puntafida	5
Puntafida - Porto Cervo	7
Porto Cervo - Siniscola	24
Siniscola - Dorgali	24
Dorgali - Santa Maria Navarrese	26
Santa Maria Navarrese - Arbatax	3
Arbatax - San Lorenzo	28
San Lorenzo - Villasimius	4
Villasimius - Villasimius	25

DISTANZE TRA I PRINCIPALI PORTI E MARINA IN MIGLIA	IN METRI
Porto Cervo - La Maddalena	10
Porto Cervo - Olbia	18
Porto Cervo - Bonifacio	7
Porto Cervo - Cala di Volpe	4
Cala di Volpe - Portisco	7
Portisco - Porto Rotondo	1
Porto Rotondo - Palamutolu	1
Palamutolu - Marinaledda	1
Marinaledda - Golfo Aranci	11
Golfo Aranci - Cala di Volpe	4
Cala di Volpe - Olbia	4
Olbia - Isola Tavolara	70
Olbia - Arbatax	73
Olbia - Costa	132
Isola Tavolara - Costa Corallina	3
Costa Corallina - Cala Pipera	5
Cala Pipera - Puntafida	5
Puntafida - Porto Cervo	7
Porto Cervo - Siniscola	24
Siniscola - Dorgali	24
Dorgali - Santa Maria Navarrese	26
Santa Maria Navarrese - Arbatax	3
Arbatax - San Lorenzo	28
San Lorenzo - Villasimius	4
Villasimius - Villasimius	25



14 | Portolano

15 | Portolano

ARZACHENA - PORTO CERVO - PORTO TURISTICO

SECCHIE DEL CERVO
0,5 miglia a nord-est del faro di Porto Cervo si trovano le Secchie del Cervo, in cui il fondale minore è di 2,3 metri; per pescaggi superiori a 2 metri è consigliato aggirare da sud il canale che conduce all'ingresso principale, e la roccia scarpata che si trova a sud-est del canale. Nella parte più meridionale, tra Capo Ferrato e Capo Carbonara, si hanno condizioni più simili al Golfo di Cagliari.

PASSO DELLE GALERE
Il passo delle Galere permette di navigare passando tra gli isolotti Li Nibari e la costa sarda, mentre più a sud, il passaggio tra Isola delle Rocche e la stessa costa, poco più a sud. Se si aggirano le isole di Li Nibari, segnalate da una boa cardinale nord, il passaggio tra l'isola principale e gli ammassi rocciosi che si protrudono verso nord est è problematico per via dei bassi fondali e i numerosi scogli affioranti.

ARZACHENA - PORTO CERVO - PORTO TURISTICO
N 41°08'22"E 009°32'29"
Info line: +39 070 775 6514 | www.boats-fueling.com
700 posti barca fino a 120 mt., pescaggio 8 mt. - VHF 09

ARZACHENA - PEVERO - GAVITELLI
N 41°05'30"E 009°34'03"
Info line: +39 070 763 0507 | www.omegaweb.eu
4 gavitelli fino a 160 mt. - VHF 15

AVVERTENZE NAVIGANTI: In avvicinamento notturno seguire i fari di allineamento; nello specchio d'acqua antistante l'imboccatura del Marina Nuovo il fondo è molto irregolare per navi imbarcazioni per mare. Con venti forti da nord-est a sud-est l'insensata è soggetta a forte rissacca. Nel Porto Vecchio si può lasciare il tender vicino al ponte di legno posto a sud del Molo Est.

AVVERTENZE NAVIGANTI: Mantenere al meno 10 metri di fondo sabbioso buon tenore, con esposizione da maestrale a grecale e levante forte. Attenzione alla presenza di un fondo roccioso, segnalato da una meda cardinale. I vari pontili presenti lungo la costa sono privi di faro e non sono illuminati.

AVVERTENZE NAVIGANTI: Mantenere al meno 10 metri di fondo sabbioso buon tenore, con esposizione da maestrale a grecale e levante forte. Attenzione alla presenza di un fondo roccioso, segnalato da una meda cardinale. I vari pontili presenti lungo la costa sono privi di faro e non sono illuminati.

AVVERTENZE NAVIGANTI: Mantenere al meno 10 metri di fondo sabbioso buon tenore, con esposizione da maestrale a grecale e levante forte. Attenzione alla presenza di un fondo roccioso, segnalato da una meda cardinale. I vari pontili presenti lungo la costa sono privi di faro e non sono illuminati.

Comune di Arzachena: ab. 13.800

Comune di Arzachena: ab. 13.800

Comune di Arzachena: ab. 13.800

Comune di Arzachena: ab. 13.800

Comune di Arzachena: ab. 13.800

Comune di Arzachena: ab. 13.800

Comune di Arzachena: ab. 13.800

Comune di Arzachena: ab. 13.800

Comune di Arzachena: ab. 13.800

Comune di Arzachena: ab. 13.800

Comune di Arzachena: ab. 13.800

Comune di Arzachena: ab. 13.800

Comune di Arzachena: ab. 13.800

Comune di Arzachena: ab. 13.800

Comune di Arzachena: ab. 13.800

Comune di Arzachena: ab. 13.800

Comune di Arzachena: ab. 13.800

Comune di Arzachena: ab. 13.800

Comune di Arzachena: ab. 13.800

Comune di Arzachena: ab. 13.800

Comune di Arzachena: ab. 13.800

Comune di Arzachena: ab. 13.800

Comune di Arzachena: ab. 13.800

Comune di Arzachena: ab. 13.800

Comune di Arzachena: ab. 13.800

Comune di Arzachena: ab. 13.800

Comune di Arzachena: ab. 13.800

Comune di Arzachena: ab. 13.800

Comune di Arzachena: ab. 13.800

Comune di Arzachena: ab. 13.800

Comune di Arzachena: ab. 13.800

Comune di Arzachena: ab. 13.800

Comune di Arzachena: ab. 13.800

Comune di Arzachena: ab. 13.800

Comune di Arzachena: ab. 13.800

Comune di Arzachena: ab. 13.800

Comune di Arzachena: ab. 13.800

Comune di Arzachena: ab. 13.800

Comune di Arzachena: ab. 13.800

Comune di Arzachena: ab. 13.800

Comune di Arzachena: ab. 13.800

Comune di Arzachena: ab. 13.800

Comune di Arzachena: ab. 13.800

Comune di Arzachena: ab. 13.800

Comune di Arzachena: ab. 13.800

Comune di Arzachena: ab. 13.800

Comune di Arzachena: ab. 13.800

Comune di Arzachena: ab. 13.800

Comune di Arzachena: ab. 13.800

Comune di Arzachena: ab. 13.800

Comune di Arzachena: ab. 13.800

Comune di Arzachena: ab. 13.800

Comune di Arzachena: ab. 13.800

Comune di Arzachena: ab. 13.800

Comune di Arzachena: ab. 13.800

16 | Portolano

17 | Portolano

ARZACHENA - PEVERO - GAVITELLI

SECCHIE DEL CERVO
0,5 miglia a nord-est del faro di Porto Cervo si trovano le Secchie del Cervo, in cui il fondale minore è di 2,3 metri; per pescaggi superiori a 2 metri è consigliato aggirare da sud il canale che conduce all'ingresso principale, e la roccia scarpata che si trova a sud-est del canale. Nella parte più meridionale, tra Capo Ferrato e Capo Carbonara, si hanno condizioni più simili al Golfo di Cagliari.

PASSO DELLE GALERE
Il passo delle Galere permette di navigare passando tra gli isolotti Li Nibari e la costa sarda, mentre più a sud, il passaggio tra Isola delle Rocche e la stessa costa, poco più a sud. Se si aggirano le isole di Li Nibari, segnalate da una boa cardinale nord, il passaggio tra l'isola principale e gli ammassi rocciosi che si protrudono verso nord est è problematico per via dei bassi fondali e i numerosi scogli affioranti.

ARZACHENA - PEVERO - GAVITELLI
N 41°05'30"E 009°34'03"
Info line: +39 070 763 0507 | www.omegaweb.eu
4 gavitelli fino a 160 mt. - VHF 15

ARZACHENA - PEVERO - GAVITELLI
N 41°05'30"E 009°34'03"
Info line: +39 070 763 0507 | www.omegaweb.eu
4 gavitelli fino a 160 mt. - VHF 15

AVVERTENZE NAVIGANTI: In avvicinamento notturno seguire i fari di allineamento; nello specchio d'acqua antistante l'imboccatura del Marina Nuovo il fondo è molto irregolare per navi imbarcazioni per mare. Con venti forti da nord-est a sud-est l'insensata è soggetta a forte rissacca. Nel Porto Vecchio si può lasciare il tender vicino al ponte di legno posto a sud del Molo Est.

AVVERTENZE NAVIGANTI: Mantenere al meno 10 metri di fondo sabbioso buon tenore, con esposizione da maestrale a grecale e levante forte. Attenzione alla presenza di un fondo roccioso, segnalato da una meda cardinale. I vari pontili presenti lungo la costa sono privi di faro e non sono illuminati.

AVVERTENZE NAVIGANTI: Mantenere al meno 10 metri di fondo sabbioso buon tenore, con esposizione da maestrale a grecale e levante forte. Attenzione alla presenza di un fondo roccioso, segnalato da una meda cardinale. I vari pontili presenti lungo la costa sono privi di faro e non sono illuminati.

AVVERTENZE NAVIGANTI: Mantenere al meno 10 metri di fondo sabbioso buon tenore, con esposizione da maestrale a grecale e levante forte. Attenzione alla presenza di un fondo roccioso, segnalato da una meda cardinale. I vari pontili presenti lungo la costa sono privi di faro e non sono illuminati.

Comune di Arzachena: ab. 13.800

Comune di Arzachena: ab. 13.800

Comune di Arzachena: ab. 13.800

Comune di Arzachena: ab. 13.800

Comune di Arzachena: ab. 13.800

Comune di Arzachena: ab. 13.800

Comune di Arzachena: ab. 13.800

Comune di Arzachena: ab. 13.800

Comune di Arzachena: ab. 13.800

Comune di Arzachena: ab. 13.800

Comune di Arzachena: ab. 13.800

Comune di Arzachena: ab. 13.800

Comune di Arzachena: ab. 13.800

Comune di Arzachena: ab. 13.800

Comune di Arzachena: ab. 13.800

Comune di Arzachena: ab. 13.800

Comune di Arzachena: ab. 13.800

Comune di Arzachena: ab. 13.800

Comune di Arzachena: ab. 13.800

Comune di Arzachena: ab. 13.800

Comune di Arzachena: ab. 13.800

Comune di Arzachena: ab. 13.800

Comune di Arzachena: ab. 13.800

Comune di Arzachena: ab. 13.800

Comune di Arzachena: ab. 13.800

Comune di Arzachena: ab. 13.800

Comune di Arzachena: ab. 13.800

Comune di Arzachena: ab. 13.800

Comune di Arzachena: ab. 13.800

Comune di Arzachena: ab. 13.800

Comune di Arzachena: ab. 13.800

Comune di Arzachena: ab. 13.800

Comune di Arzachena: ab. 13.800

Comune di Arzachena: ab. 13.800

Comune di Arzachena: ab. 13.800

Comune di Arzachena: ab. 13.800

Comune di Arzachena: ab. 13.800

Comune di Arzachena: ab. 13.800

Comune di Arzachena: ab. 13.800

Comune di Arzachena: ab. 13.800

Comune di Arzachena: ab. 13.800

16 | Portolano

17 | Portolano

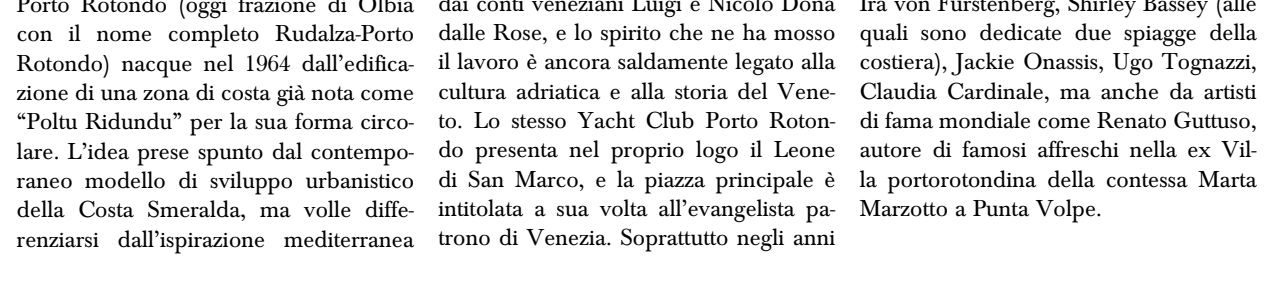
Porto Rotondo

Distante circa 15 km da Olbia, Porto Rotondo sorge tra i due golfi di Cugana e di Marinaledda, lungo una fascia litoranea che presenta splendide spiagge come Punta Volpe e Punta Lepre, coronate dal verde intenso della macchia mediterranea e dall'imponenza del granito bianco, rosa e grigio gallese. Meta "cult" per la ricchezza di locali e di vita notturna, Porto Rotondo merita però essere conosciuta anche per una vivacità culturale che si trova in un'atmosfera circolare, alle assistenze sia in acqua che a terra. Al suo interno si trova anche il rinomato Yacht Club Porto Rotondo che annovera per i suoi soci italiani e stranieri, fumosi gemellaggi con importanti circoli sportivi ed altre organizzazioni di rinomati marchi internazionali, pronto ai quali può disporre un'attività ricca di eventi locali e sportivi.

Il Marina di Porto Rotondo abbraccia l'omonimo centro turistico che ha sempre saputo conquistare il gradimento e l'apprezzamento del gotha del turismo nautico internazionale.

70 e 70, Porto Rotondo è diventata una delle punte di diamante del jet-set internazionale, frequentata da celebrità come Ira von Furstenberg, Shirley Bassey (alle quali sono dedicate due spiagge della costa), Jackie Onassis, Ligo (Tigrazzi), Claudia Cardinale, ma anche da artisti di fama mondiale come Renato Guttuso, autore di famosi affreschi nella ex Villa la portorotondina della contessa Maria Marzotto a Punta Volpe.

Stefano Accardi



18 | Portolano

19 | Portolano

19 | Portolano

19 | Portolano

18 | Portolano

19 | Portolano

18 | Portolano

19 | Portolano

18 | Portolano

19 | Portolano

18 | Portolano

19 | Portolano

18 | Portolano

19 | Portolano

18 | Portolano

19 | Portolano

18 | Portolano

19 | Portolano

18 | Portolano

19 | Portolano

18 | Portolano

19 | Portolano

18 | Portolano

19 | Portolano

18 | Portolano

1